



**Allgemeiner
Deutscher
Fahrrad-Club**

Kreisverband Wolfenbüttel

Geführte Radtouren von Juli bis September 2010



längere Abschnitte auf (festen) Wald- und Feldwegen



teilweise schlechte Wegstrecke, hier sind schmale Reiften nicht empfehlenswert



teilweise kräftig ansteigende Strecke



Hin- oder Rückfahrt mit der Bahn, Kostenbeitrag beachten



Thementour: hier gibt es viele interessante Informationen rund um ein spezielles Thema



Verpflegung für unterwegs bitte mitbringen



Einkehr in Gaststätte ist vorgesehen

Wie schnell wird auf gerader, asphaltierter Strecke jeweils durchschnittlich gefahren ?

* bis 15 km/h
*** 18 – 22 km/h

** 15 – 18 km/h
**** über 22 km/h

- Wer bisher nicht oder nur kurze Strecken mit dem Rad fährt, sollte mit * bis ** beginnen. Eine Tour mit *** oder **** ist nur erfahrenen Radlern und Radlerinnen zu empfehlen !
- Schätzen Sie Ihre Leistungsfähigkeit richtig ein: eine durchschnittliche Geschwindigkeit über 22 km/h bedeutet z.B. längere Zeit Höchstgeschwindigkeiten von ca. 30 km/h !

TREFFPUNKT für alle Touren ist (falls nicht anders angegeben) das

ZUM
Zentrum für
Umwelt und
Mobilität

Stadmarkt 11 / 38300 Wolfenbüttel
Tel / Fax (05331) 2001

Hier erhalten Sie auch nähere Informationen zu allen Touren.

JULI

Sonntag, 4. Juli / 8:30 Uhr

Die Fuhse „rückwärts“



Treffpunkt: Bahnhof Wolfenbüttel / Gleis 1

Strecke: ca. 115 km / mit kleineren Steigungen

Rückkehr: ca. 18:30 Uhr

Kosten: ca. 8 € für die Bahnfahrt incl.

Fahrradtransport

Die Nachtfahrt des Jahres 2008 wird heute bei Tageslicht wiederholt.

Die Anreise erfolgt mit der Bahn von WF nach Hämelewald. Von hier aus geht es dann per Rad zunächst in Richtung Norden vorbei an den „Spreewaldseen“ an die Fuhse, dann folgen wir dem Verlauf der Fuhse vorbei an Ütze, Peine, Ilsede, und SZ-Lebenstedt bis in den Bereich der Fuhsequelle (am Oderwald) und zurück nach Wolfenbüttel.

Samstag, 10. Juli / 14:00 Uhr

Eine kleine Runde in Wolfenbüttels Süden



Strecke: ca. 30 km / leicht

Rückkehr: ca. 17:00 Uhr

Auf dieser leichten Radtour verlassen wir Wolfenbüttel Richtung Süden auf dem „Eulenspiegelradweg“ entlang der Okerauen. Gemütlich geht es anschließend durch die Hügellandschaft zwischen Oder, Ösel und Asse, teils auf Feldwegen und straßenbegleitenden Radwegen, teils auf wenig befahrenen Straßen. Auf der Hälfte der Strecke ist die Einkehr in ein Café geplant.

Samstag, 17. Juli / 11:00 Uhr

Erz und Salz - Bergbau im Salzgittergebiet



Strecke: ca. 65 km / mittelschwer mit Steigungen

Rückkehr: ca. 18:00 Uhr

Industriegeschichte in der Umgebung von Salzgitter-Bad: die Tour führt uns vorbei an den Resten der Eisenerz- und Salzgewinnung bzw. an ehemaligen Schacht- und Tagebauanlagen zum „Reihersee“ (ehem. Klärteich der Erzwinnung).

Eventuell machen wir einen kleinen Abstecher zum „Bismarkturm“ (hier gibt es eine Restauration, zuvor ist aber eine starke Steigung zu bewältigen).

Sonntag, 25. Juli / 10:30 Uhr

Mountainbiketour durch den Elm



Strecke: 55 bis 60 km / sportlich


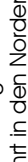
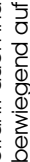
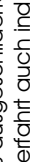
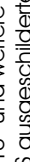
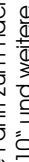
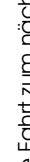
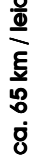
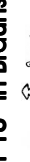
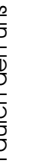
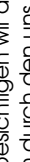
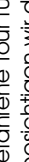
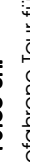
Rückkehr: ca. 15:30 Uhr

Der Weg zum Elm verläuft hauptsächlich über Wirtschaftswegen und über den Vilgensee, Deifum und Hachum. Durch den Elm selbst wird es dann etwas anstrengender mit einigen Steigungen. Zurück über Lucklum, Volzum und Apelnstedt. Die Tour wird sportlich gefahren und es ist mit schlechten Wegstrecken und Steigungen zu rechnen. Dafür sind heute ein Mountainbike und ein Helm erforderlich.

AUGUST

Sonntag, 8. August / 11:00 Uhr

Besuch eines interessanten Naturgartens




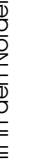
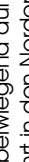
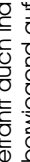
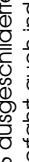
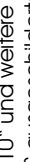
Strecke: ca. 50 km / leicht mit kleineren Steigungen

Rückkehr: 18:00 Uhr

Diese zügig gefahrene Tour führt uns in den Bereich von Vechede. Hier beschäftigen wir dann einen interessant angelegten Garten durch den uns der Besitzer führen wird.

Sonntag, 15. August / 9:30 Uhr

Zur „RadTour 10“ in Braunschweig



Strecke: ca. 65 km / leicht

Rückkehr: ca. 17:00 Uhr

Gemeinsame Fahrt zum nächstgelegenen Kontrollpunkt der „RadTour 10“ und weitere Fahrt auf dem von der Fahrradinitiative BS ausgeschilderten Rundkurs. Wer möchte kann die Weiterfahrt auch individuell gestalten. Die Strecke verläuft überwiegend auf Wegen abseits des Straßenverkehrs u. führt in den Norden und Nordwesten der Stadt.

Freitag, 20. August / 16:00 Uhr
„Schleichwege-Tour“ durch Wolfenbüttel



- * **Strecke:** ca. 15 km / leicht
- Rückkehr:** ca. 18:30 Uhr

In Wolfenbüttel gibt es viele Wege und Abkürzungen die nur für Fußgänger und Radler nutzbar sind. Darüber hinaus gewahren diese „Schleichwege“ häufig auch noch vollkommen neue und manchmal auch überraschende Ein- und Ausblicke in diese Stadt.

Leimen Sie mit uns auf dieser Tour einige dieser Routen ab-seits vom Autoverkehr kennen die oftmals das Radfahren in dieser Stadt erst so attraktiv machen.

SEPTEMBER

Sonntag, 5. September / 11:00 Uhr
Zu „Krimmelburg“ und „Drachenberg“, zu „Eifenpfad“ und „Teitelstein“



- ** **Strecke:** ca. 60 km / mittelschwer mit Steigungen
- Rückkehr:** 17:30 Uhr

Der Elm hat mehr zu bieten als „nur“ Buchen – auf dieser Tour wollen wir uns die (kultuhistorischen) „highlights“ im Nordteil des Höhenzuges von „B“ wie „Burg Langleben“ über „H“ wie „Hölle“ bis „T“ wie „Teufelsküche“ etwas näher anschauen. Der „Höhepunkt“ dieser „Entdeckungsreise zu kleinen Schätzen“ ist dann (im wahrsten Sinne des Wortes) der „Gipfelsturm am Eilumer Horn“

Samstag, 11. September / 14:00 Uhr
Kennen Sie die Wolfenbütteler Ortsteile? / Teil 2



- * **Strecke:** 25 bis 30 km / leicht
- Rückkehr:** ca. 18:30 Uhr

Mit dem **ADFC** die Stadt Wolfenbüttel entdecken - unter diesem Motto wollen wir heute auf einer eher gemütlichen Tour eine kleine Entdeckungsreise in die westlichen der 1974 eingemeindeten Ortsteile (also Groß Stöckheim, Fümmeise, Adersheim und Leinde) unternehmen. Dabei erfahren Sie dann unterwegs z.B. etwas über (alte) Bahnstrecken, ehemalige Wassermühlen, Kirchen, einen „Meilenstein“ oder ein „Sühne-Kreuz“ - „Aha-Erlebnisse“ inklusive!

Samstag, 18. September / 10:30 Uhr
Historische Friedhöfe In Wolfenbüttel



- * **Strecke:** ca. 15 km / leicht
- Rückkehr:** spätestens 14:30 Uhr

Friedhöfe? Was kann daran interessant sein? Entdecken Sie den Zauber dieser Orte. Besuchen Sie mit uns alte, längst vergessene Grottesacker und neuere Anlagen.
